





LEGENDA

-  Confini SIC
-  Confini ZPS Parco Naturale dell'Adamello
-  Zona con presenza di covate accertate inizio anni '90
-  Areale potenziale o zone con presenza di individui inizio anni '90



**Piano di Gestione della ZPS IT 2070401
«Parco Naturale dell'Adamello»**

**Piano di Gestione del SIC IT 2070012
«Torbiere di Val Braone»**

**Piano di Gestione del SIC IT 2070006
«Pascoli di Crocedomi - Alta Val Caffaro»**

ELABORATO 27	AREE VOCATE ALLA PRESENZA GALLO CEDRONE
SCALA: 1:50.000	
REVISIONE: 0	REDATTORI DEL PIANO: STUDIO TERRA VIVA Via del Carmine, 2/a 27029 Vigevano (PV) Tel. 0381/83698 Fax: 0381/83352
DATA: Aprile 2013	PARCO REGIONALE DELL'ADAMELLO Responsabile del procedimento: Direttore del Parco Regionale dell'Adamello: Dott. Dario Furlanetto Coordinamento tecnico: Dott. Guido Calvi Dot.ssa Anna Maria Bonettini Dott.For. Alessandro Duoli
	CONSULENTI Dott. Cesare Lasen - Biologo Arch. Francesca Bondioni

MISURA 323 "Tutela e riqualificazione del patrimonio rurale" Sottomisura A "Formazione piani di gestione Siti Natura 2000"



Fondo Europeo Agricolo per lo Sviluppo Rurale: l'Europa investe nelle zone rurali
PSR 2007-2013 Direzione Generale Agricoltura